

# SAINT AGREVE

## plan de zonage 5 Sud-Est

Vo pour être annexé  
à la délibération du  
Conseil Municipal du  
21/01/2016



POS  
PLU

approuvé  
approuvé

23/02/1995  
21/01/2016

échelle 1 / 5 000 ème

ADEPT - 12 bd de la République - 13100 AIX-EN-PROVENCE

### ZONES URBAINES

- UA** centre ancien
- UB** extension du centre ancien
- UC** zone d'habitat de densité moyenne
- UD** renforcement de quartiers et hameaux existants
- UI** zone d'activités

### ZONES A URBANISER

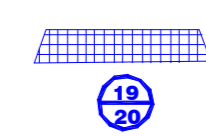
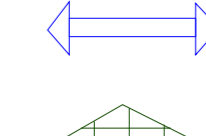

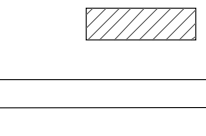

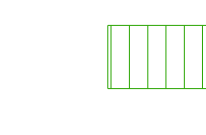
- Habitat**
- AU** urbanisation future
  - AUa** urbanisation après réalisation des équipements
  - AUb** opération d'aménagement d'ensemble
  - AUpm** urbanisation selon plan de masse
- Activités**
- AUe** zone commerciale à aménager
  - AUI** urbanisation future à usage d'activités

### ZONES AGRICOLES

- A** zone agricole
- An** zone agricole sensible

### ZONES NATURELLES

- N** zone naturelle
- Ne** équipements éoliens
- Nt** camping
- Nl** activités de loisir
- Nn** protection renforcée

-  Emplacements réservés  
Numero d'opération / largeur d'emprise
-  Desserte interne et accès imposés
-  Espaces boisés classés
-  Haies à conserver
-  Zone verte protection paysagère
-  Cône de vue non aedificandi

- Pour information**
-  Exploitation agricole
  -  Forêts

